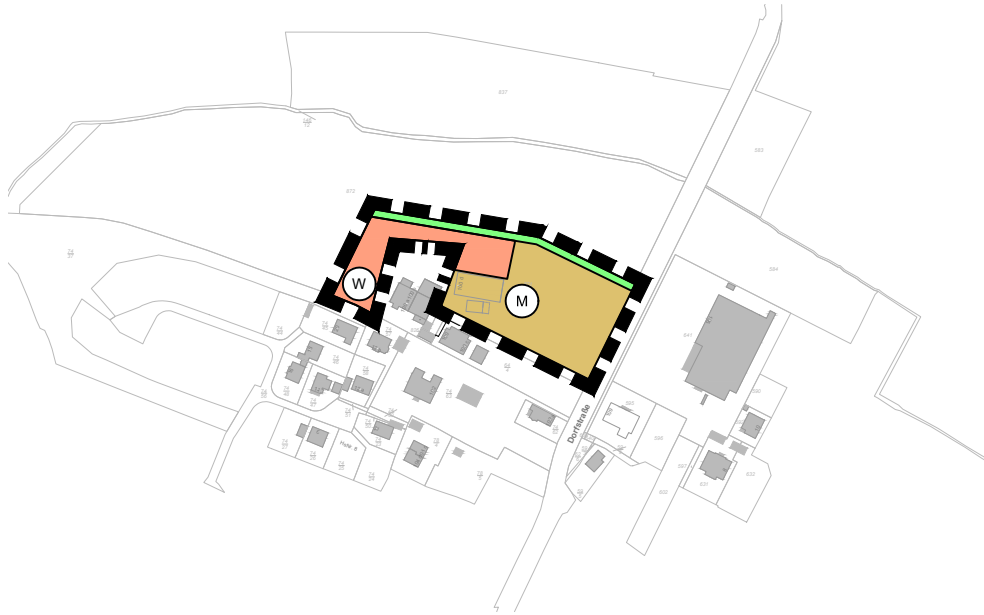
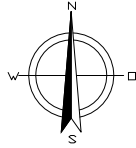


# Gemeinde Klein Nordende

## 2. Änderung des Flächennutzungsplanes

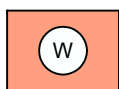
Planzeichnung

Maßstab 1:5000

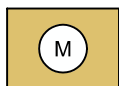


### Zeichenerklärung

1. Art der baulichen Nutzung  
(§ 5 Abs. 2 Nr.1 BauGB § 1 Abs. 1 und 2 BauNVO)



Wohnbauflächen



Gemischte Bauflächen

2. Grünflächen  
(§ 5 Abs. 2 Nr. 5 und Abs. 4 BauGB)



Grünflächen

3. Sonstige Planzeichen



Grenze des Änderungsbereichs

Gemeinde Klein  
Nordende

2. Änderung des  
Flächennutzungsplanes  
- westlich Dorfstraße -

Vorentwurf - Planzeichnung

Maßstab 1:5000

KLN22002 . gez: Jk . Stand: 24.03.2023

dn stadtplanung  
beraten . planen . entwickeln . gestalten

Kellerstr. 49 . 25462 . Rellingen  
buero@dn-stadtplanung.de . Tel. (04101) 852 15 72