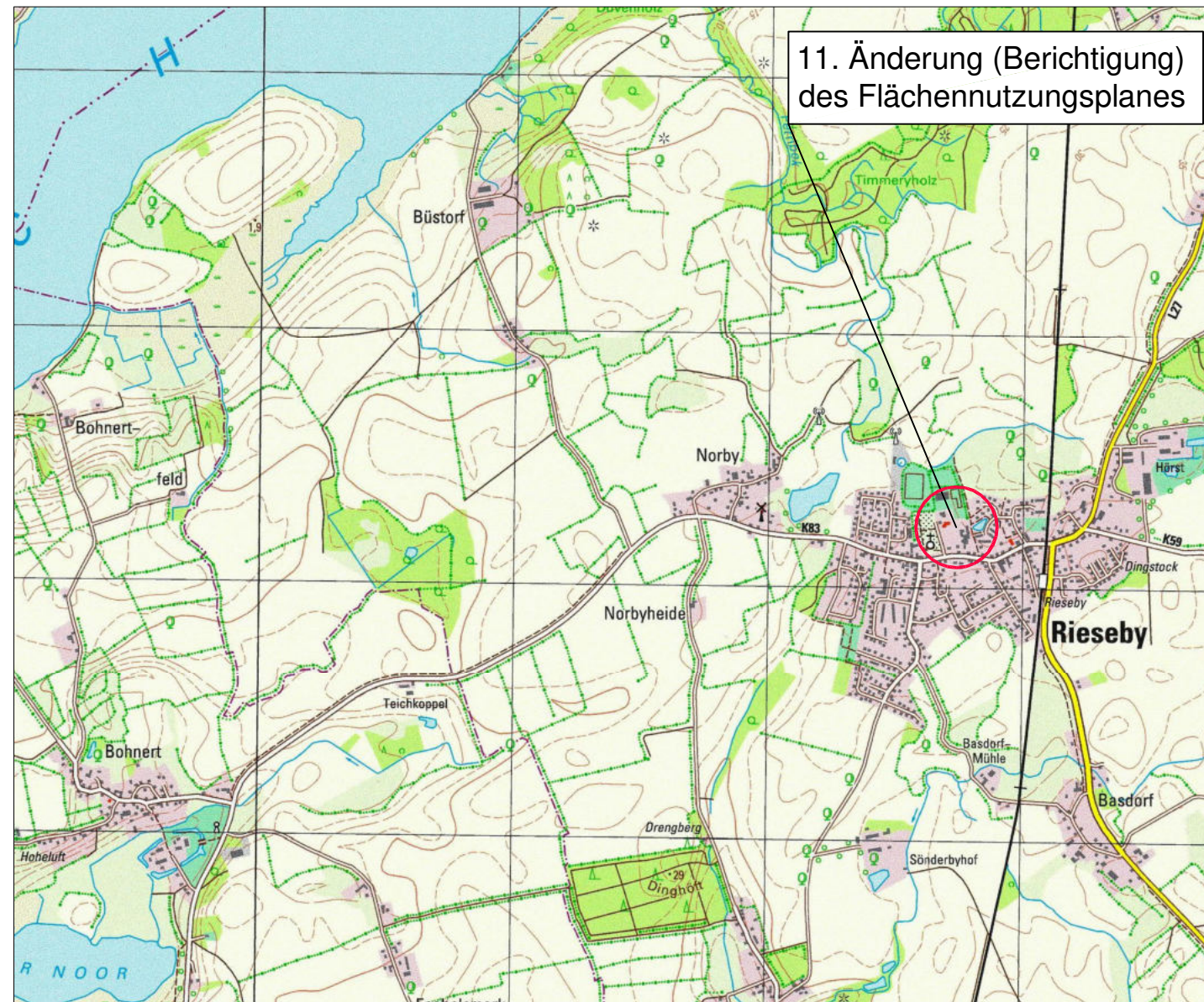


# GEMEINDE RIESEBY

## 11. Änderung (Berichtigung) des Flächennutzungsplanes

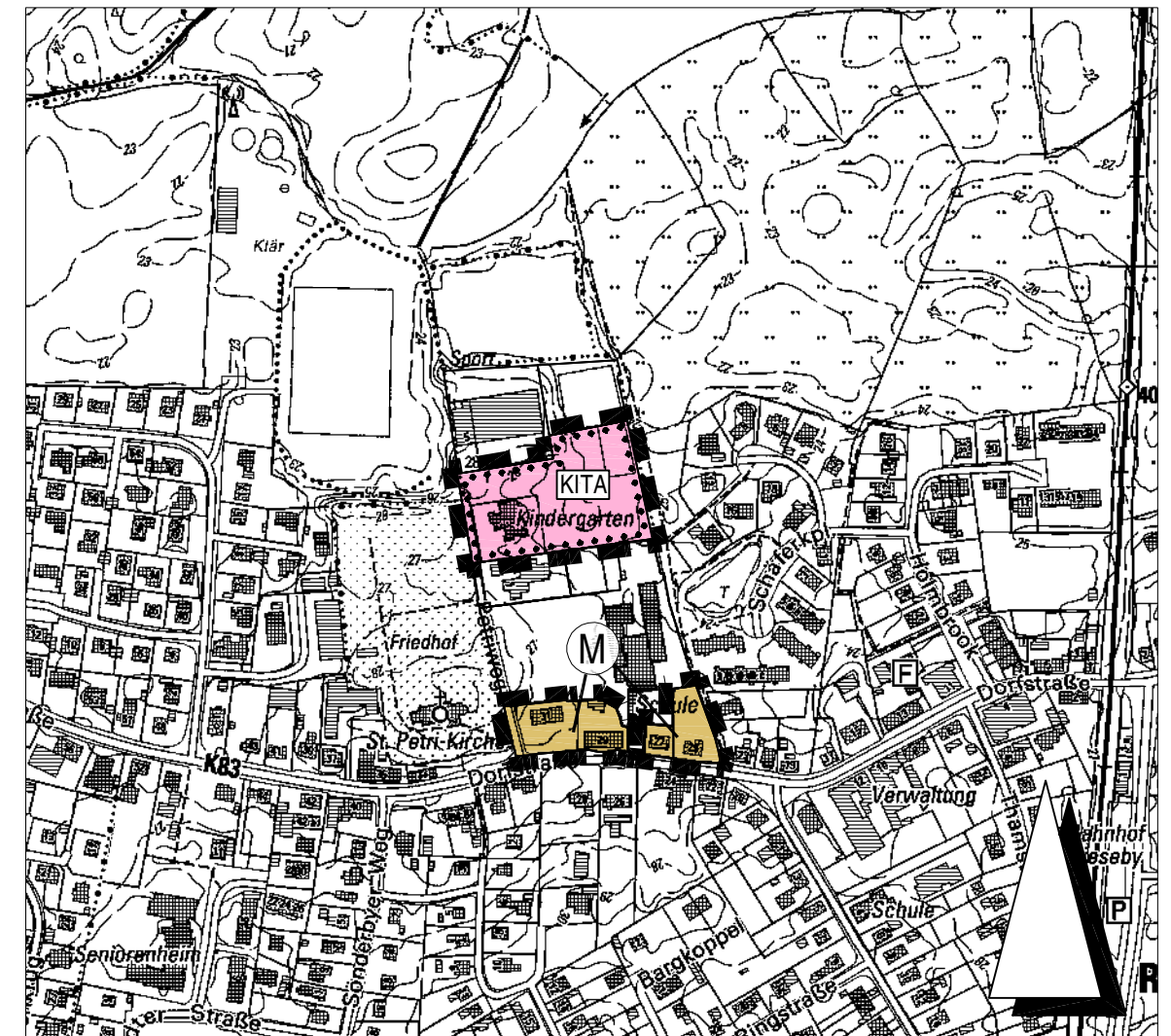
Übersichtskarte

M. 1 : 25.000



Planzeichnung

M. 1 : 5.000



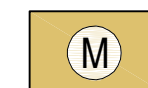
### ZEICHENERKLÄRUNG

#### Darstellungen



Flächen für den Gemeinbedarf  
- Kindertagesstätte

(§ 5 Abs. 2 Nr. 2 BauGB)



Gemischte Bauflächen

(§ 1 Abs. 1 Nr. 2 BauNVO)

#### Sonstige Planzeichen



Grenze des Geltungsbereiches der 11.  
Flächennutzungsplan-Änderung (Berichtigung)

Rieseby, den

Bürgermeisterin