























- ### Legende
- #### Bestand
-  Geltungsbereich
 -  Gewerbegebiete
 -  Industriegebiete
 -  Grün - Freiflächen
 -  Grün - Industrie
 -  NOK-Schutzstreifen
 -  Straßenverkehrsfläche
 -  Wirtschaftsweg - Privat
 -  Bahnanlage
 -  Graben Entwässerung
 -  Jetty
 -  UW - SH Netz
 -  UW - Wind to Gas - SH Netz
 -  Treibsel LKN
 -  Verladung Brunsbüttel Ports
 -  Öltank Total
 -  Rohrlager
 -  Leitungen - oberirdisch
 -  Leitungen - unterirdisch
 -  E-Mast
 -  Tennet-Mast
 -  Landwirtschaft