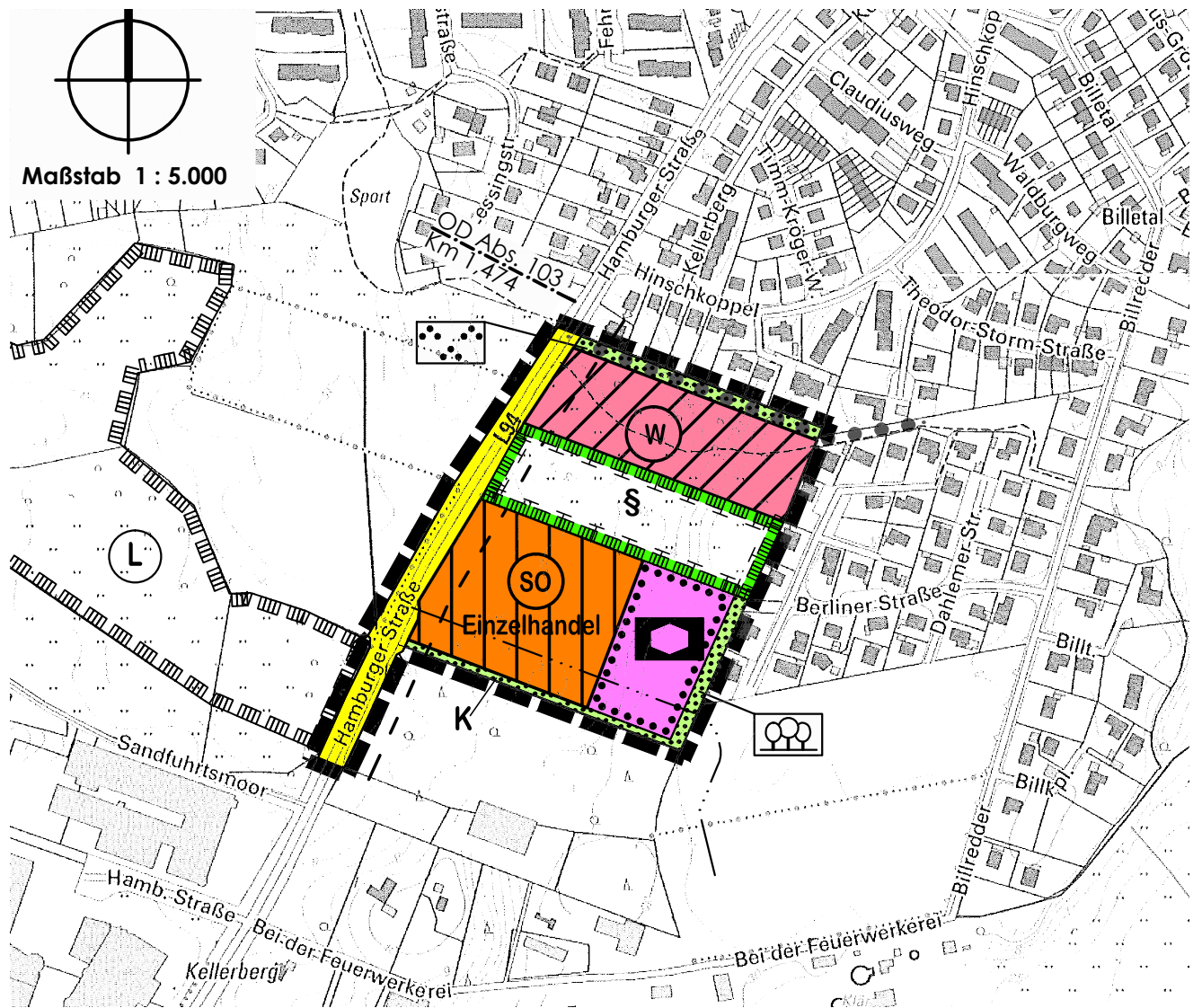


Maßstab 1 : 5.000




Zeichenerklärung



Wohnbaufläche



Sondergebiet, Einzelhandel




Flächen für den Gemeinbedarf



KITA



Überörtliche und örtliche Straßen



Grünflächen

K

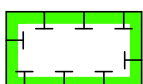
Privater Knickschutzstreifen



Privates Abschirmgrün




Öffentliche Parkanlage




Maßnahmenflächen



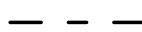
Grenze des räumlichen Geltungsbereichs




Landschaftsschutzgebiet gem. § 15 LNatSchG



Biotop, gesetzlich geschützt gem. § 21 LNatSchG i.V.m. § 30 BNatSchG



Anbauverbotszone



Waldabstand

OD Abs. 103
Km 1,474

Ortsdurchfahrtsgrenze



Wegeverbindung

Gemeinde Trittau
Flächennutzungsplan, 39. Änderung



stolzenberg@planlabor.de

Planzeichnung, GV 26.09.2019
Auslegungsexemplar gem. § 3 (2) BauGB