




PV-Freiflächenanlage Brekendorf - Biotoptypen und Biotope

- | | | | |
|--|---|---|---|
|  | AAy Intensivacker
AAb Ackerrandstreifen |  | HGy Sonstiges Feldgehölz
HBy Sonstiges Gebüsch |
|  | GYy artenarmes bis mäßig artenreiches Wirtschaftsgrünland
GYf artenarmes bis mäßig artenreiches Feuchtgrünland
GYj artenarmes bis mäßig artenreiches Grünland mit Dominanz von Flatterbinsenbeständen |  | HWy Typischer Knick
HFy Typische Feldhecke |
|  | RHn Nitrophytenflur
RHg ruderales Grasflur |  | HWx Knickwall mit gebietsfremden Gehölzen
HWo Knickwall ohne Gehölze |
|  | SVo Verkehrsflächenbegleitgrün ohne Gehölze |  | - alle gesetzl. geschützt gem. § 30 (2) Nr. 2 BNatSchG i. V. m. § 21 (1) Nr. 4 LNatSchG
Überhälter mit Artangabe |
|  | FKy Sonstiges Kleingewässer - gesetzl. geschützt nach § 30 (2) Nr. 1 BNatSchG, BiotopVO (1) Nr. 7 |  | Grenze des privilegierten Geltungsbereiches
Grenze des B-Plan-Gebietes Nr. 14 |

Stand: 07.06.2024